

# EUROPA UND SEINE NACHBARN - physisch

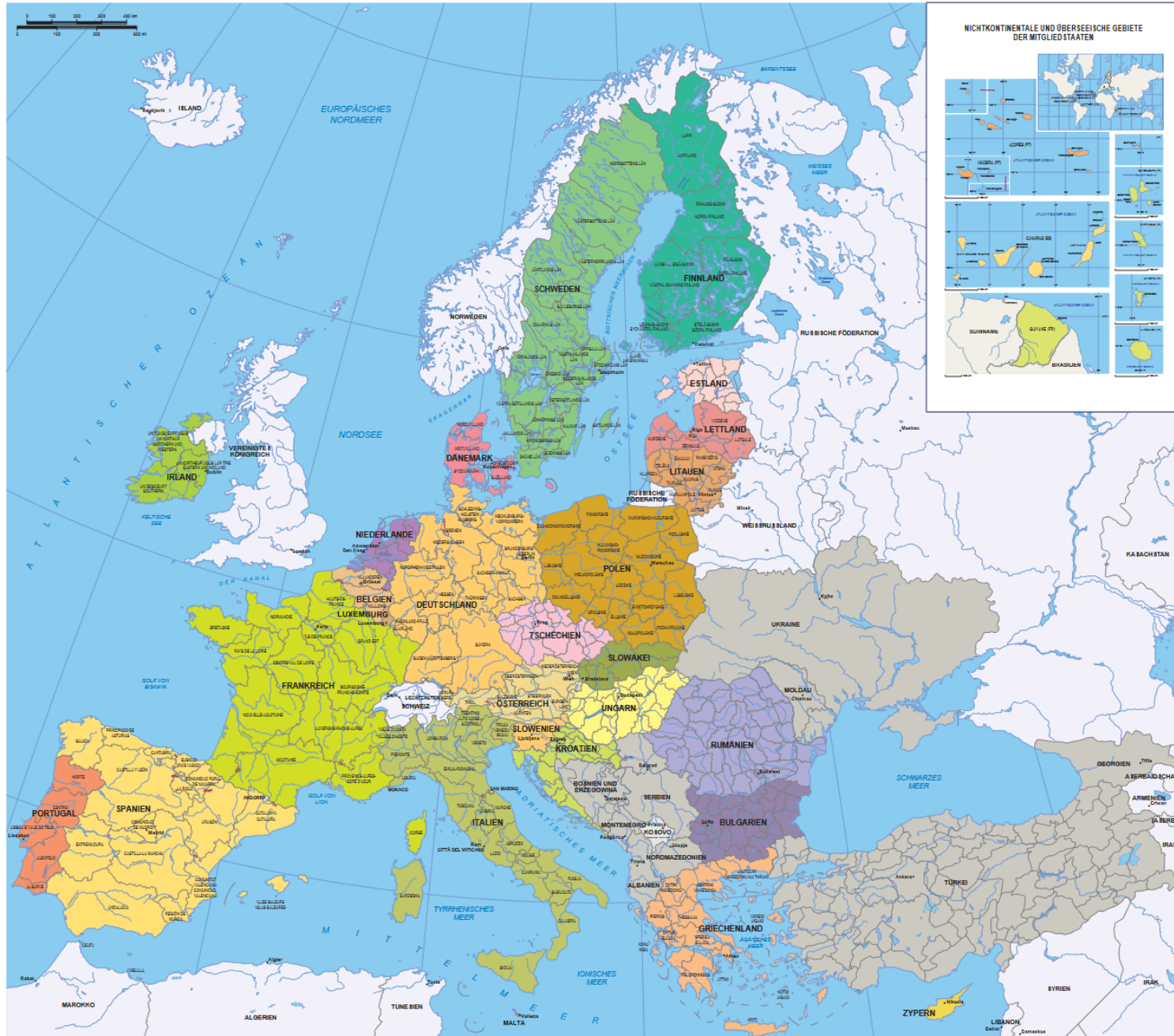
أوروبا وجيرانها : تضاريس



© 2013 W. BECK & CO., München, Germany. 2013. Leipzig, www.beck-shop.de, 2013

Alle geographischen Bezeichnungen sind nach dem Stand der Wissenschaft zu dem Zeitpunkt der Drucklegung gültig. Die Verantwortung für die Genauigkeit der Angaben liegt bei den Autoren.





<b>BELGIEN</b> 🇧🇪 Belgien - Belgien Hauptstadt: Brüssel (Bruxelles/Brussel) Fläche: 30 647 km² Bevölkerung: 11,8 Millionen	<b>FRANKREICH</b> 🇫🇷 Frankreich Hauptstadt: Paris Fläche: 638 475 km² Bevölkerung: 68,4 Millionen	<b>NIEDERLANDE</b> 🇳🇱 Niederlande Hauptstadt: Amsterdam Fläche: 37 391 km² Bevölkerung: 17,9 Millionen
<b>BULGARIEN</b> 🇧🇬 Bulgarien Hauptstadt: Sofia (София) Fläche: 110 996 km² Bevölkerung: 6,4 Millionen	<b>KROATIEN</b> 🇭🇷 Kroatien Hauptstadt: Zagreb Fläche: 56 594 km² Bevölkerung: 3,9 Millionen	<b>ÖSTERREICH</b> 🇦🇹 Österreich Hauptstadt: Wien Fläche: 83 852 km² Bevölkerung: 9,2 Millionen
<b>TSCHECHIEN</b> 🇨🇪 Tschechien Hauptstadt: Prag (Praha) Fläche: 78 871 km² Bevölkerung: 10,9 Millionen	<b>ITALIEN</b> 🇮🇹 Italien Hauptstadt: Rom (Rom) Fläche: 302 073 km² Bevölkerung: 59 Millionen	<b>POLEN</b> 🇵🇱 Polen Hauptstadt: Warschau (Warszawa) Fläche: 311 928 km² Bevölkerung: 36,4 Millionen
<b>DÄNEMARK</b> 🇩🇰 Dänemark Hauptstadt: Kopenhagen Fläche: 42 925 km² Bevölkerung: 6 Millionen	<b>ZYPERN</b> 🇨🇾 Zypern - Kypros/Kıbrıs Hauptstadt: Nikosia (Nicosia - Lefkosia/Lefkopa) Fläche: 9 253 km² Bevölkerung: 0,9 Millionen	<b>PORTUGAL</b> 🇵🇹 Portugal Hauptstadt: Lissabon (Lisboa) Fläche: 92 226 km² Bevölkerung: 10,4 Millionen
<b>DEUTSCHLAND</b> 🇩🇪 Deutschland Hauptstadt: Berlin Fläche: 357 569 km² Bevölkerung: 85,4 Millionen	<b>LETTLAND</b> 🇱🇻 Lettland Hauptstadt: Riga (Rīga) Fläche: 64 594 km² Bevölkerung: 1,7 Millionen	<b>RUMÄNIEN</b> 🇷🇴 Rumänien Hauptstadt: Bukarest (București) Fläche: 238 399 km² Bevölkerung: 19,1 Mio.
<b>ESTLAND</b> 🇪🇪 Estland Hauptstadt: Tallinn Fläche: 45 236 km² Bevölkerung: 1,4 Millionen	<b>LITAUEN</b> 🇱🇹 Litauen Hauptstadt: Vilnius Fläche: 65 284 km² Bevölkerung: 2,9 Millionen	<b>SLOWENIEN</b> 🇸🇮 Slowenien Hauptstadt: Ljubljana Fläche: 20 273 km² Bevölkerung: 2,1 Millionen
<b>IRLAND</b> 🇮🇪 Irland Hauptstadt: Dublin (Baile Átha Cliath/Dublin) Fläche: 69 747 km² Bevölkerung: 5,3 Millionen	<b>LUXEMBURG</b> 🇱🇺 Luxemburg Hauptstadt: Luxemburg (Luxembourg) Fläche: 2 595 km² Bevölkerung: 0,7 Millionen	<b>SLOWAKEI</b> 🇸🇰 Slowakei Hauptstadt: Bratislava Fläche: 49 035 km² Bevölkerung: 5,4 Millionen
<b>GRIECHENLAND</b> 🇬🇷 Griechenland Hauptstadt: Athen (Αθήνα - Athina) Fläche: 131 694 km² Bevölkerung: 10,4 Millionen	<b>UNGARN</b> 🇭🇺 Ungarn Hauptstadt: Budapest Fläche: 93 012 km² Bevölkerung: 9,6 Millionen	<b>FINNLAND</b> 🇫🇮 Finnland Hauptstadt: Helsinki (Helsingfors) Fläche: 338 343 km² Bevölkerung: 5,6 Millionen
<b>SPANIEN</b> 🇪🇸 Spanien Hauptstadt: Madrid Fläche: 505 902 km² Bevölkerung: 48,6 Millionen	<b>MALTA</b> 🇲🇹 Malta Hauptstadt: Valletta (Il-Belt Valletta) Fläche: 316 km² Bevölkerung: 0,4 Millionen	<b>SCHWEDEN</b> 🇸🇪 Schweden Hauptstadt: Stockholm Fläche: 447 424 km² Bevölkerung: 10,6 Millionen

# Die Europäische Union

 Fläche: 4 225 104 km²  
Bevölkerung: 449,2 Millionen

Veröffentlicht von der Europäischen Kommission, Generaldirektion Kommunikation, Dezember 2024. © Europäische Union. Nachdruck gestattet.

Die Mitgliedstaaten sind in alphabetischer Reihenfolge nach der Bezeichnung der Mitgliedstaaten in der jeweiligen Landessprache aufgeführt.

Kosovo (\*) - Diese Bezeichnung berührt nicht die Standpunkte zum Status und steht im Einklang mit der Resolution 1244/1999 des VN-Sicherheitsrates und dem Gutachten des Internationalen Gerichtshofs zur Unabhängigkeitserklärung des Kosovos.

Quelle: Eurostat.



Erfahren Sie mehr über die Europäische Union auf [european-union.europa.eu/index\\_de](http://european-union.europa.eu/index_de).  
„Europa Direkt“ beantwortet Ihre Fragen zur EU.  
Rufen Sie an unter 00 800 67 89 10 11 oder schicken Sie eine E-Mail über die Website [european-union.europa.eu/contact-eu\\_de](http://european-union.europa.eu/contact-eu_de).

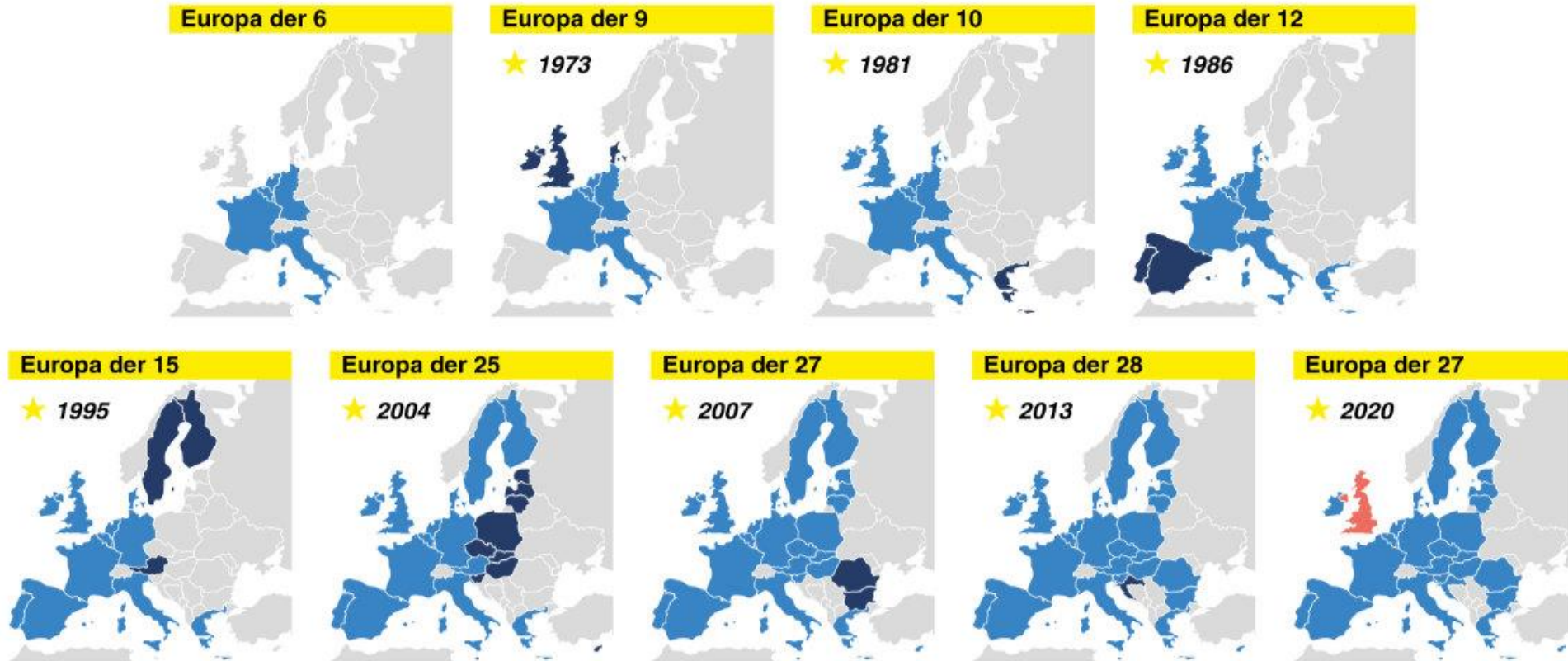
# Mögliche Themen

Themen/Aspekte	bearbeiten ...
• Geschichte der EU	
• Institutionen der EU	
• Prinzipien der EU (Freiheiten)	
• Die gemeinsame Währung €	
• Herausforderungen der EU	
• Zukunft der EU	
• EU als Handelsmacht	
• Beitrittskriterien/Austrittsmöglichkeit	

<https://www.europaimunterricht.de/eu-union>

# Die Geschichte der EU

★ Von den Römischen Verträgen (u. a. über die Gründung der Europäischen Wirtschaftsgemeinschaft EWG) im Jahr 1958 bis zur heutigen EU – die Entwicklung der Staatengemeinschaft



<b>Europa der 6</b> Belgien Deutschland Frankreich Italien Luxemburg Niederlande	<b>Europa der 9</b> + Dänemark + Großbritannien + Irland  <b>Europa der 10</b> + Griechenland	<b>Europa der 12</b> + Portugal + Spanien  <b>Europa der 15</b> + Finnland + Österreich + Schweden	<b>Europa der 25</b> + Estland + Lettland + Litauen + Malta + Polen  + Slowakei + Slowenien + Tschechien + Ungarn + Zypern	<b>Europa der 27</b> + Bulgarien + Rumänien  <b>Europa der 28</b> + Kroatien	<b>Europa der 27</b> • Austritt Großbritanniens
--	---	---	---	---	---




























Quelle: EU

Stand Februar 2020

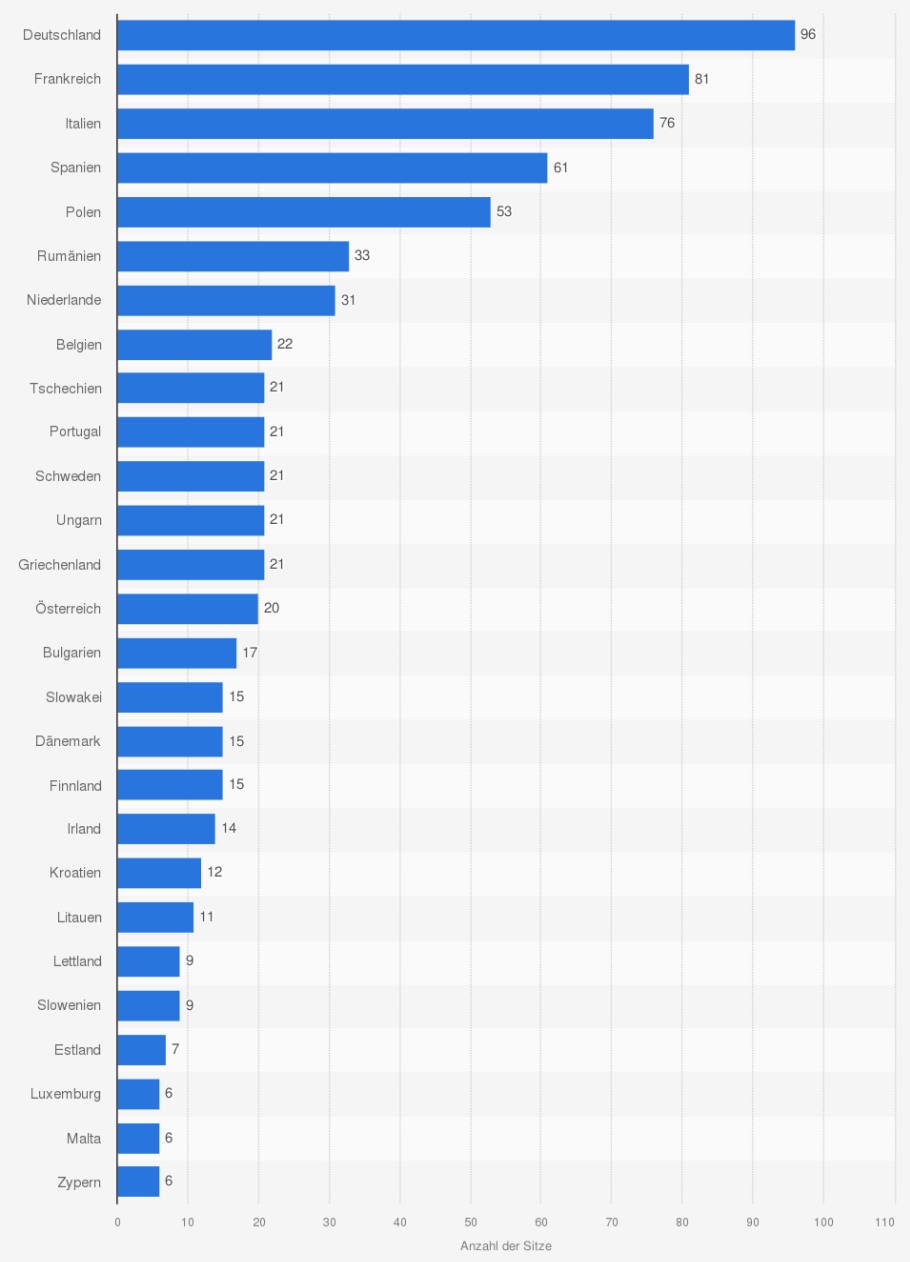
# Entwicklungsstand des Euroraums

- Mitglieder des Euroraums  
(Jahr des Beitritts)
- Beitritt zum Euroraum bei Erfüllung der Konvergenzkriterien
- Land mit Sonderstatus:  
Beitritt zum Euroraum auf eigenen Wunsch bei Erfüllung der Konvergenzkriterien



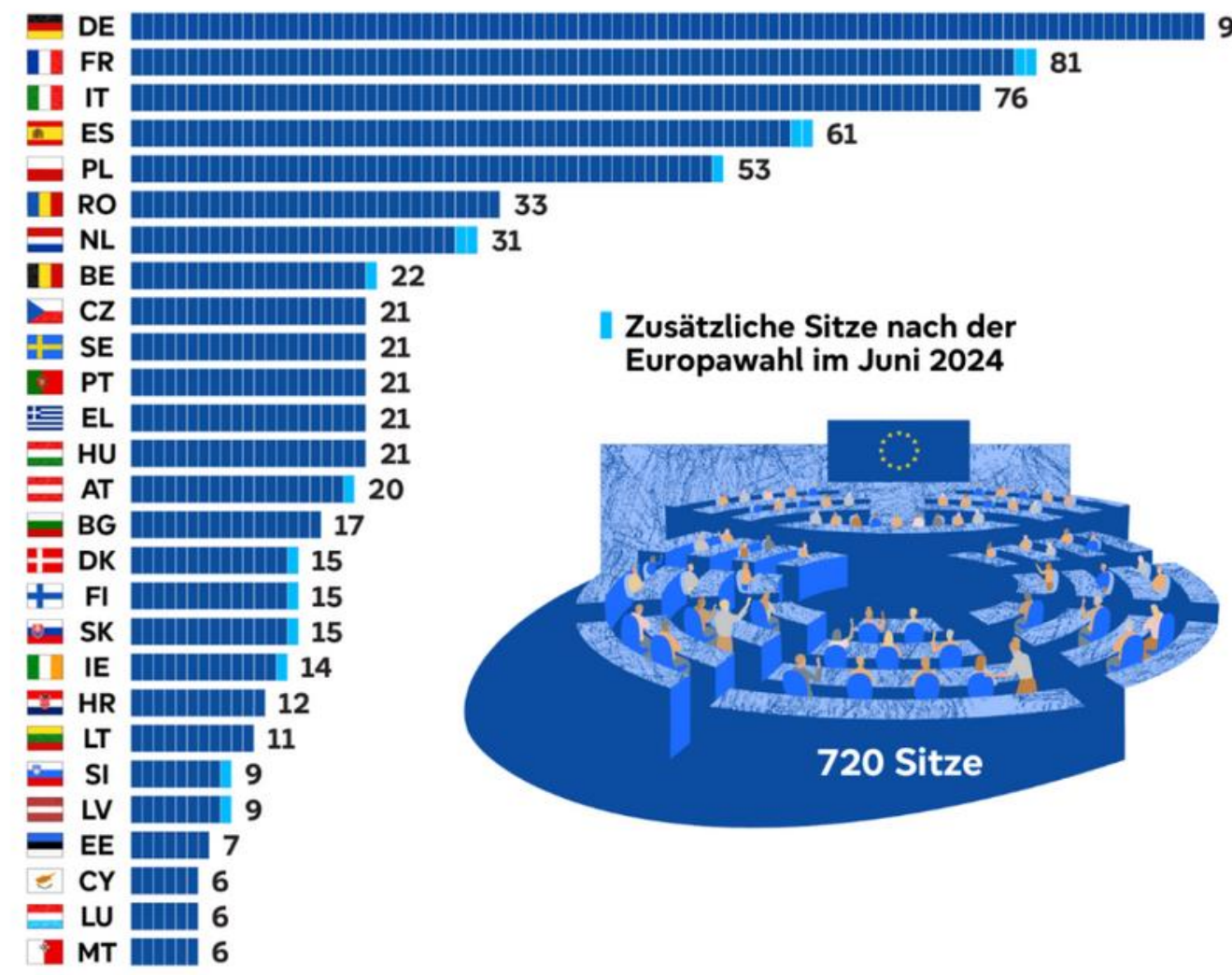
Land	Beitritt	Einwohner	Fläche
 <a href="#">Belgien</a>	01.01.1958	11,79 Mio	31.000 km <sup>2</sup>
 <a href="#">Bulgarien</a>	01.01.2007	6,45 Mio	111.000 km <sup>2</sup>
 <a href="#">Deutschland</a>	01.01.1958	83,28 Mio	358.000 km <sup>2</sup>
 <a href="#">Dänemark</a>	01.01.1973	5,95 Mio	43.000 km <sup>2</sup>
 <a href="#">Estland</a>	01.05.2004	1,37 Mio	45.000 km <sup>2</sup>
 <a href="#">Finnland</a>	01.01.1995	5,58 Mio	338.000 km <sup>2</sup>
 <a href="#">Frankreich</a>	01.01.1958	68,29 Mio	549.000 km <sup>2</sup>
 <a href="#">Griechenland</a>	01.01.1981	10,41 Mio	132.000 km <sup>2</sup>
 <a href="#">Irland</a>	01.01.1973	5,31 Mio	70.000 km <sup>2</sup>
 <a href="#">Italien</a>	01.01.1958	58,99 Mio	301.000 km <sup>2</sup>
 <a href="#">Kroatien</a>	01.07.2013	3,86 Mio	57.000 km <sup>2</sup>
 <a href="#">Lettland</a>	01.05.2004	1,88 Mio	64.000 km <sup>2</sup>
 <a href="#">Litauen</a>	01.05.2004	2,87 Mio	65.000 km <sup>2</sup>
 <a href="#">Luxemburg</a>	01.01.1958	0,67 Mio	2.590 km <sup>2</sup>
 <a href="#">Malta</a>	01.05.2004	0,55 Mio	320 km <sup>2</sup>
 <a href="#">Niederlande</a>	01.01.1958	17,88 Mio	42.000 km <sup>2</sup>
 <a href="#">Polen</a>	01.05.2004	36,69 Mio	313.000 km <sup>2</sup>
 <a href="#">Portugal</a>	01.01.1986	10,58 Mio	92.000 km <sup>2</sup>
 <a href="#">Rumänien</a>	01.01.2007	19,06 Mio	238.000 km <sup>2</sup>
 <a href="#">Schweden</a>	01.01.1995	10,54 Mio	447.000 km <sup>2</sup>
 <a href="#">Slowakei</a>	01.05.2004	5,43 Mio	49.000 km <sup>2</sup>
 <a href="#">Slowenien</a>	01.05.2004	2,12 Mio	21.000 km <sup>2</sup>
 <a href="#">Spanien</a>	01.01.1986	48,35 Mio	506.000 km <sup>2</sup>
 <a href="#">Tschechien</a>	01.05.2004	10,86 Mio	79.000 km <sup>2</sup>
 <a href="#">Ungarn</a>	01.05.2004	9,59 Mio	93.000 km <sup>2</sup>
 <a href="#">Zypern</a>	01.05.2004	1,34 Mio	9.250 km <sup>2</sup>
 <a href="#">Österreich</a>	01.01.1995	9,13 Mio	84.000 km <sup>2</sup>

Sitze der einzelnen Länder im Europäischen Parlament in der 10. Wahlperiode von 2024 bis 2029



Quelle: Europäisches Parlament  
© Statista 2024  
Weitere Informationen: EU: 2023

# Verteilung der Sitze pro Land im Europäischen Parlament 2024–2029



EU-Staat	Einwohnerinnen/ Einwohner 2024	Europaabgeordnete nach der Wahl 2024	Das heißt:
Malta	563.443	6	pro 93.907 Einwohner stellt Malta eine(n) Europaabgeordnete(n)
Litauen	2.885.891	11	pro 262.353 Einwohner stellt Litauen eine(n) Europaabgeordnete(n)
Belgien	11.832.049	22	pro 537.820 Einwohner stellt Belgien eine(n) Europaabgeordnete(n)
Rumänien	19.064.409	33	pro 577.709 Einwohner stellt Rumänien eine(n) Europaabgeordnete(n)
Polen	36.620.970	53	pro 690.961 Einwohner stellt Polen eine(n) Europaabgeordnete(n)
Frankreich	58.401.997	81	pro 721.012 Einwohner stellt Frankreich eine(n) Europaabgeordnete(n)
Deutschland	83.445.000	96	pro 869.218 Einwohner stellt Deutschland eine(n) Europaabgeordnete(n)

1 Quelle für Bevölkerungszahlen: [https://ec.europa.eu/eurostat/databrowser/view/DEMO\\_GIND\\_\\_custom\\_7680622/bookmark/table?lang=de&bookmarkId=edacacb0-acad-4876-859f-9549d766826b](https://ec.europa.eu/eurostat/databrowser/view/DEMO_GIND__custom_7680622/bookmark/table?lang=de&bookmarkId=edacacb0-acad-4876-859f-9549d766826b)